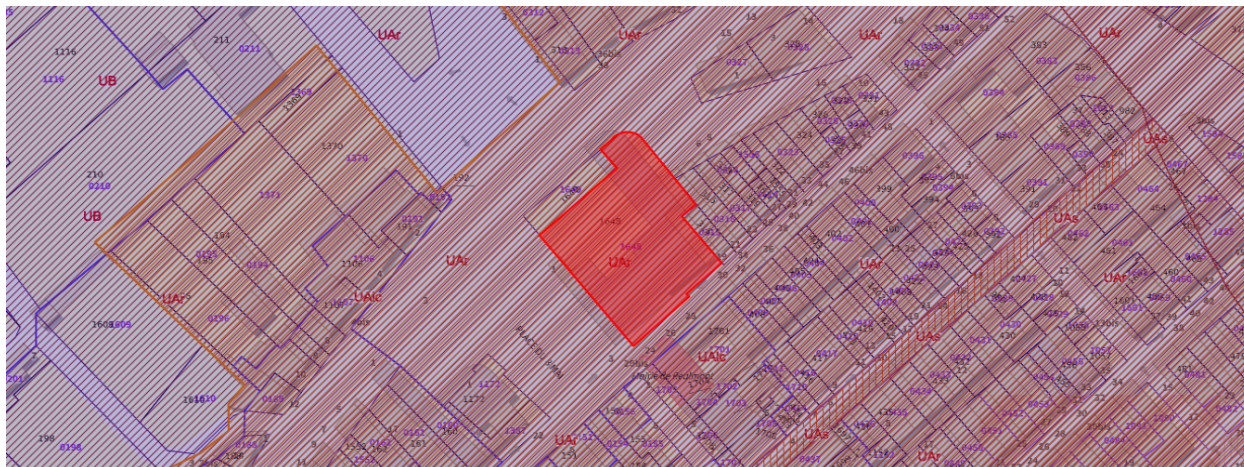


## FICHE DÉTAILLÉE DE LA PARCELLE

### Commune de Réalmont - Section 0E - Parcelle 1648




#### VUE DÉTAILLÉE DES DOCUMENTS D'URBANISME

##### Zonage(s)


 Parcelle classée UAr, ZONE URBAINE

ANCIENNE DE REALMONT

#### SERVITUDE D'UTILITE PUBLIQUE

 Mesures de classement et d'inscription et protections des abords des monuments historiques (AC1)

Maison 15 rue Badou

 Plan de prévention des risques naturels prévisibles (PPRNP) et plans de prévention des risques miniers (PPRM) (PM1)

Plan de prévention des risques naturels concernant le risque retrait et gonflement des argiles

#### SCHEMA DE COHERENCE TERRITORIALE

 SCOT DU GRAND ALBIGEOIS

**NB : Cette fiche a un caractère informatif et ne peut pas être considérée comme un document opposable**

**Les SUP dites "protégées" n'apparaissent pas en fiche détaillée à la parcelle. Pour plus d'informations, consultez**